
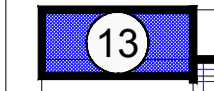

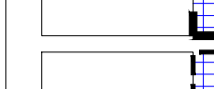








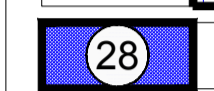


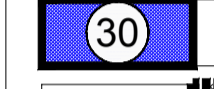









TUMAČ ZNAKOVA (nastavak):

ZONA ZRAČNE LUKE DUBROVNIK (nastavak):

-  **12** CARGO SPOJ - nadogradnja 1 kata CARGO - ISTOK
-  **13**  **14** ODLAGALIŠTE KRUTOG OTPADA - ZGRADA
-  **14** ODLAGALIŠTE KRUTOG OTPADA - OTVORENI PROSTORI
-  **15** TERMINAL POSLOVNE AVIJACIJE - VIP/CIP TERMINAL
-  **16** HANGAR - DOMAĆI OPERATER
-  **17** OTVORENI PROSTORI - DOMAĆI OPERATER - OPERATIVA, ODRŽAVANJE, PARKIRANJE
-  **18** UREDSKA ZGRADA
-  **19** JAVNA GARAŽA
-  **20** SUHA VEZA IZMEĐU: - JAVNE GARAŽE I TERMINALSKE ZGRADE C - NATHODNIK - JAVNE GARAŽE I UREDSKE ZGRADE - POTHODNIK
-  **20** SPREMIŠTE AVIOGORIVA
-  **26** PRAONICA ZA VOZILA
-  **28** TRAFOSTANICA TS1 - AERODROM ISTOK (predviđena rekonstrukcija)
-  **28** TRAFOSTANICA AVIOGORIVO
-  **29** 29-1 - INTERNA BENZINSKA POSTAJA (landside) 29-2 - INTERNA BENZINSKA POSTAJA (airside)
-  **30** UREĐAJ ZA BIOLOŠKO PROČIŠĆAVANJE OTPADNIH VODA
-  **31** ZONA PRETOVARA AVIO - FEKALNOG OTPADA
-  **32** ZONA ODLEĐIVANJA/ZAŠTITE OD ZALEĐIVANJA ZRAKOPLOVA
-  **33** POVRŠINA POD ZGRADOM
-  **34** POVRŠINA OTVORENIH ILI NATKRIVENIH PROSTORA
-  **35** ZONA MOGUĆEG NATKRIVANJA AUTOBUSNOG TERMINALA














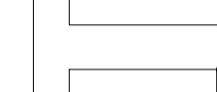





AVIOGORIVO postojeće/ planirano

-  **36** SPREMNICI AVIOGORIVA - ZONA TANKVANE
-  **37** RAZVOD INSTALACIJA - 21 POZICIJA PUNJENJA

TUMAČ ZNAKOVA (nastavak):

NAČIN GRADNJE postojeće/ planirano





IZDVOJENO PODRUČJE ZEMALJSKE STRANE

-  **0** BENZINSKA POSTAJA NA D8
- ZONA ZRAČNE LUKE DUBROVNIK**
-  **1** PUTNIČKI TERMINAL-ZGRADA A u planiranom stanju - SORTIRNICA I SERVISNI BLOK
-  **2** PUTNIČKI TERMINAL-ZGRADA B
-  **3** PUTNIČKI TERMINAL-ZGRADA C
-  **4** NADSTREŠNICA ISPRED PUTNIČKIH TERMINALSKIH ZGRADA "ABC"
-  **5** DILATACIJA "T" I AVIOMOSTOVI
-  **6** SEZONSKI PUTNIČKI TERMINAL
-  **7** KONTROLNI TORANJ
-  **7** ZGRADE UPRAVE
-  **7** GLAVNI ULAZ U AIRSIDE ZONU (SLUŽBENI PROLAZ 03)
-  **7** NADSTREŠNICA ZA VOZILA (SLUŽBENI PROLAZ 03)
-  **8** ZATVORENI ILI NATKRIVENI PROSTORI - HANGARI, OPERATIVA, ODRŽAVANJE, RADIONICE, OSOBLJE
-  **8** OTVORENI PROSTORI - ZEMALJSKA OPREMA (GSE), RUKOVANJE RAMPOM ODRŽAVANJE ZRAČNE LUKE/LETJELISTA
-  **9** SPASILAČKO - VATROGASNA SLUŽBA
-  **10** GARAŽNO - TEHNIČKI BLOK CENTAR
-  **10** GARAŽNO - TEHNIČKI BLOK ISTOK (ispod istočne stajanke)
-  **10** GARAŽNO - TEHNIČKI BLOK ZAPAD (ispod umjetnog ozelenjenog brda)
-  **11** CARGO - ZAPAD
-  **11** ZATVORENI PROSTOR CARGO RENDGENA



TUMAČ ZNAKOVA:

 PREDMET IZMJENA I DOPUNA

GRANICE

-  GRANICA OBUHVATA UPU-A
-  ZONA ZRAČNE LUKE (zemaljska i zračna strana Zračne luke Dubrovnik)
-  ZONA IZVAN ZONE ZRAČNE LUKE Izgrađeno građevinsko područje naselja Čilipi, nogometno igralište i groblje
-  ZONA IZVAN ZONE ZRAČNE LUKE izdvojeno građevinsko područje izvan naselja gospodarske namjene



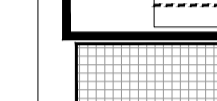
ZAŠTITNE ZONE

-  ZAŠTITNE ZONE
-  DEFLEKTORI ZRAKA, BUKOBRANI

OPERATIVNE POVRŠINE ZRAČNOG PROMETA

-  USS, SV I STAJANKA

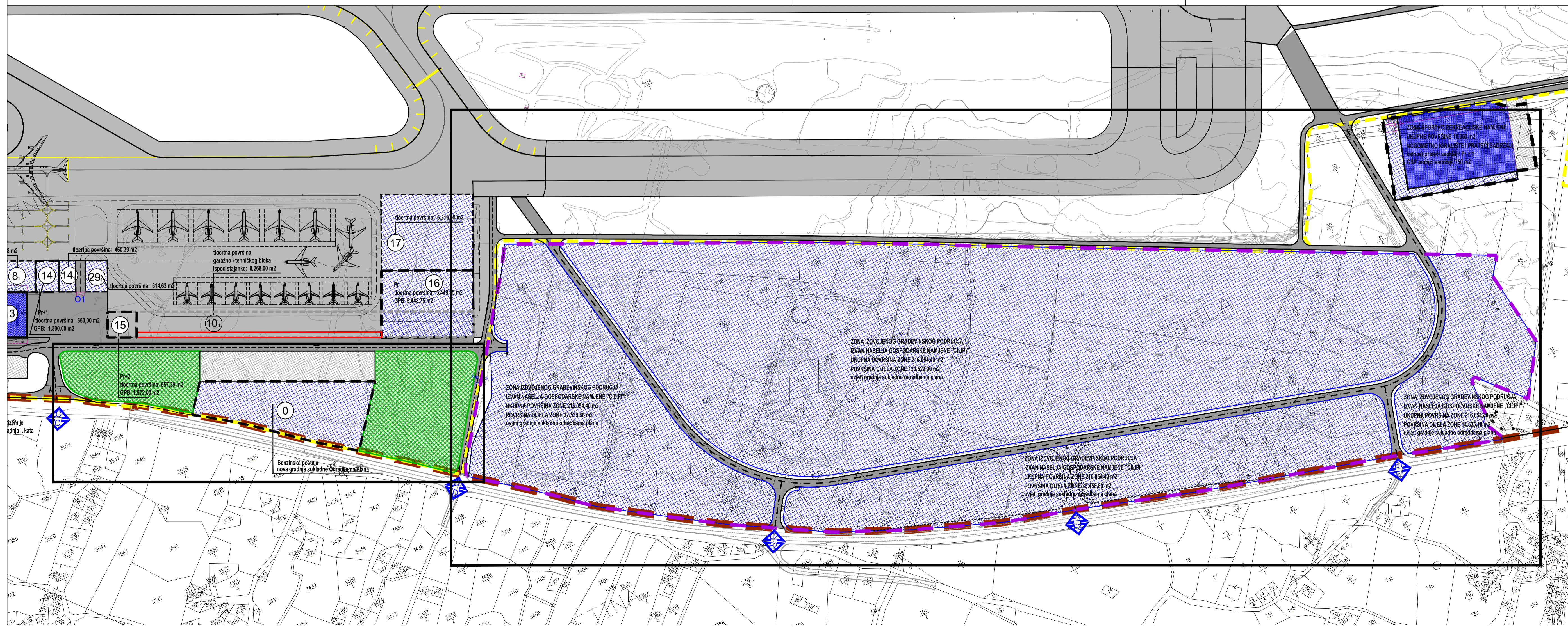
PROMETNE POVRŠINE CESTOVNOG PROMETA

-  unutar / izvan obuhvata
-  PROMETNE POVRŠINE
-  MOGUĆA REALIZACIJA PROMETNE POVRŠINE

PARKIRALIŠNE POVRŠINE

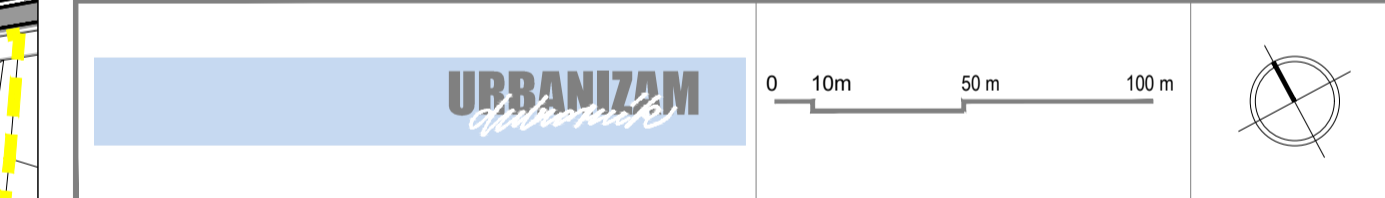
OBlici KORIŠTENJA

-  ODRŽAVANJE I MOGUĆA REKONSTRUKCIJA GRAĐEVINA DOVRŠENI DIO ZONE
-  NOVA GRADNJA



IZMJENE I DOPUNE URBANISTIČKOG PLANA UREĐENJA "ZRAČNA LUKA ČILIP I"

LIST 4. NAČIN I UVJETI GRADNJE IZVORNIK



Zupanja: DUBROVAČKO-NERETVANSKA		Općina: KONAVLE	
Naziv prostornog plana: IZMJENE I DOPUNE URBANISTIČKOG PLANA UREĐENJA "ZRAČNA LUKA ČILIP I"		Naziv kartografskog prikaza: NAČIN I UVJETI GRADNJE	
Broj kartografskog prikaza: 4.		Mjerilo kartografskog prikaza: 1:2000	
Odluka predstavničkog tijela o izradi plana (službeno glasilo): Odluka Općinskog vijeća Općine Konavle o izradi II. Cijelih izmjena i dopuna Prostornog plana uređenja Općine Konavle i dopuna Urbanističkog plana uređenja "Zračna luka Čilipi I" (Službeni glasnik Općine Konavle 07/22.)		Odluka predstavničkog tijela o donošenju plana (službeno glasilo): Odluka Općinskog vijeća Općine Konavle o donošenju izmjena i dopuna Urbanističkog plana uređenja "Zračna luka Čilipi I" (Službeni glasnik Općine Konavle 07/22.)	
Javna rasprava (datum objave): 29. srpnja 2022.		Javni uvid održan: od 02. do 10. kolovoza 2022.	
Pečat tijela odgovornog za provođenje javne rasprave:		Odgovorna osoba za provođenje javne rasprave:	
Pečat pravne osobe/tijela koje je izradilo plan:		Odgovorna osoba:	
Suglasnost i mišljenje nadležnih organa uprave na plan:		Pečat predstavničkog tijela:	
SUGLASNOST Ministarstva prostornog uređenja, graditeljstva i državne imovine, Uprave za prostorno uređenje i dozvole državnog značaja, KLASA: 350-02/22-16/58, URBROJ: 531-06-01-2/5-22-6 od 9. studenog 2022.		Pečat nadležnog tijela:	
Pravna osoba / tijelo koje je izradilo plan: URBANIZAM Dubrovnik d.o.o. Dubrovnik		Ime, prezime i potpis:	
Pečat pravne osobe/tijela koje je izradilo plan: M.P.		Odgovorna osoba: dr.sc. Zrinka Rudež, dipl.ing.arh.	
Odgovorni voditelj izrade plana: M.P.		dr.sc. Zrinka Rudež, dipl.ing.arh.	
Stužne tim u izradi plana: Ivan Goluba, dipl.ing.grad. Josip Mikulić, dipl.ing. dr.sc. Zrinka Rudež, dipl.ing.arh. Jurica Krugo, mag.geogr. i mag.ing.geod.et.geofiz. Jure Marč, prof.		Ines Merčević, mag.ing.arch. dr.sc. Zrinka Rudež, dipl.ing.arh. Boro Šarić, dipl.oeo. Antonio Šakić, arh.teh.	
Pečat predstavničkog tijela: M.P.		Predsjednik predstavničkog tijela: Ivo Simović	
Istovjetnost ovog prostornog plana s izvornikom ovjerava:		Pečat nadležnog tijela: M.P.	